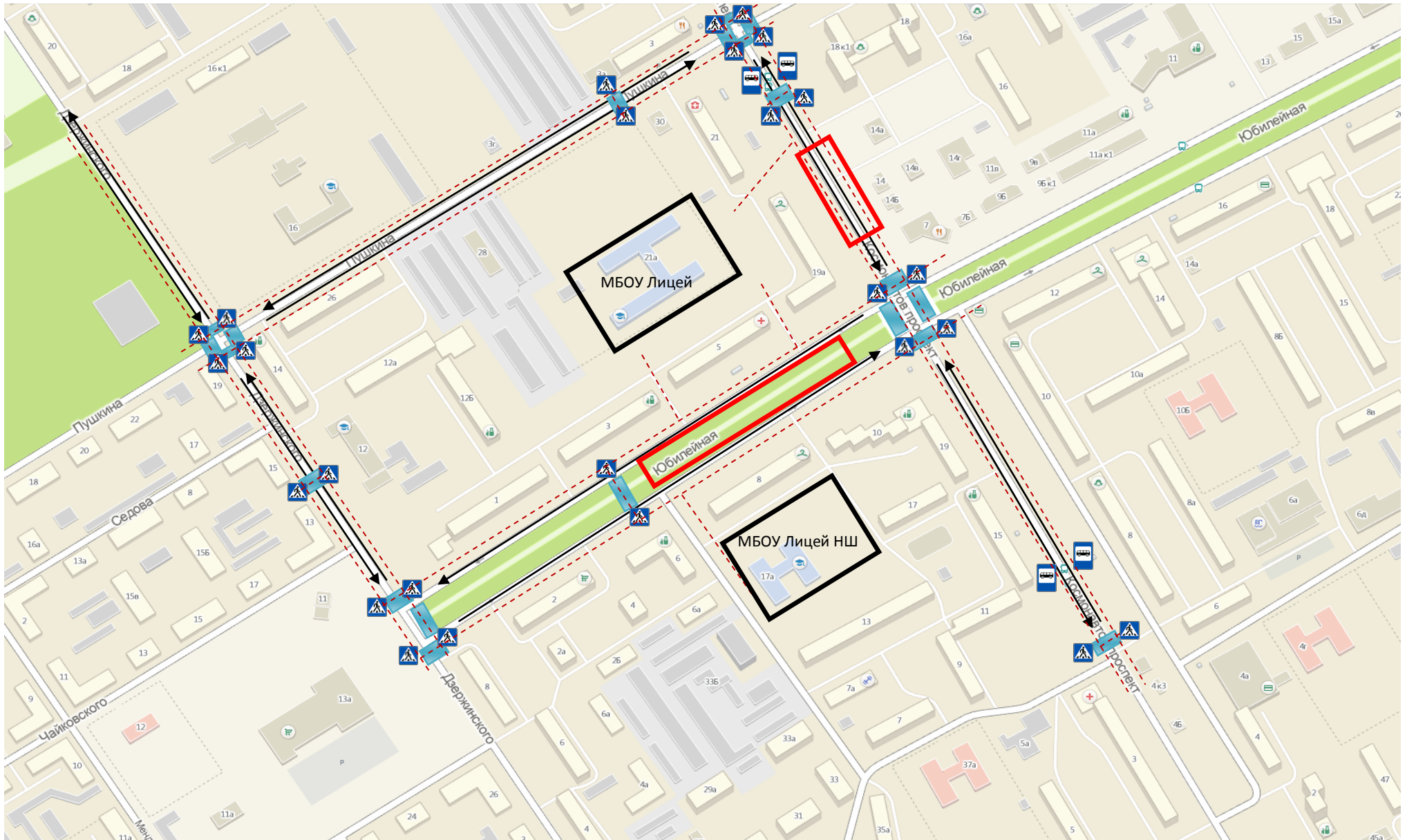


I. План-схемы образовательного учреждения

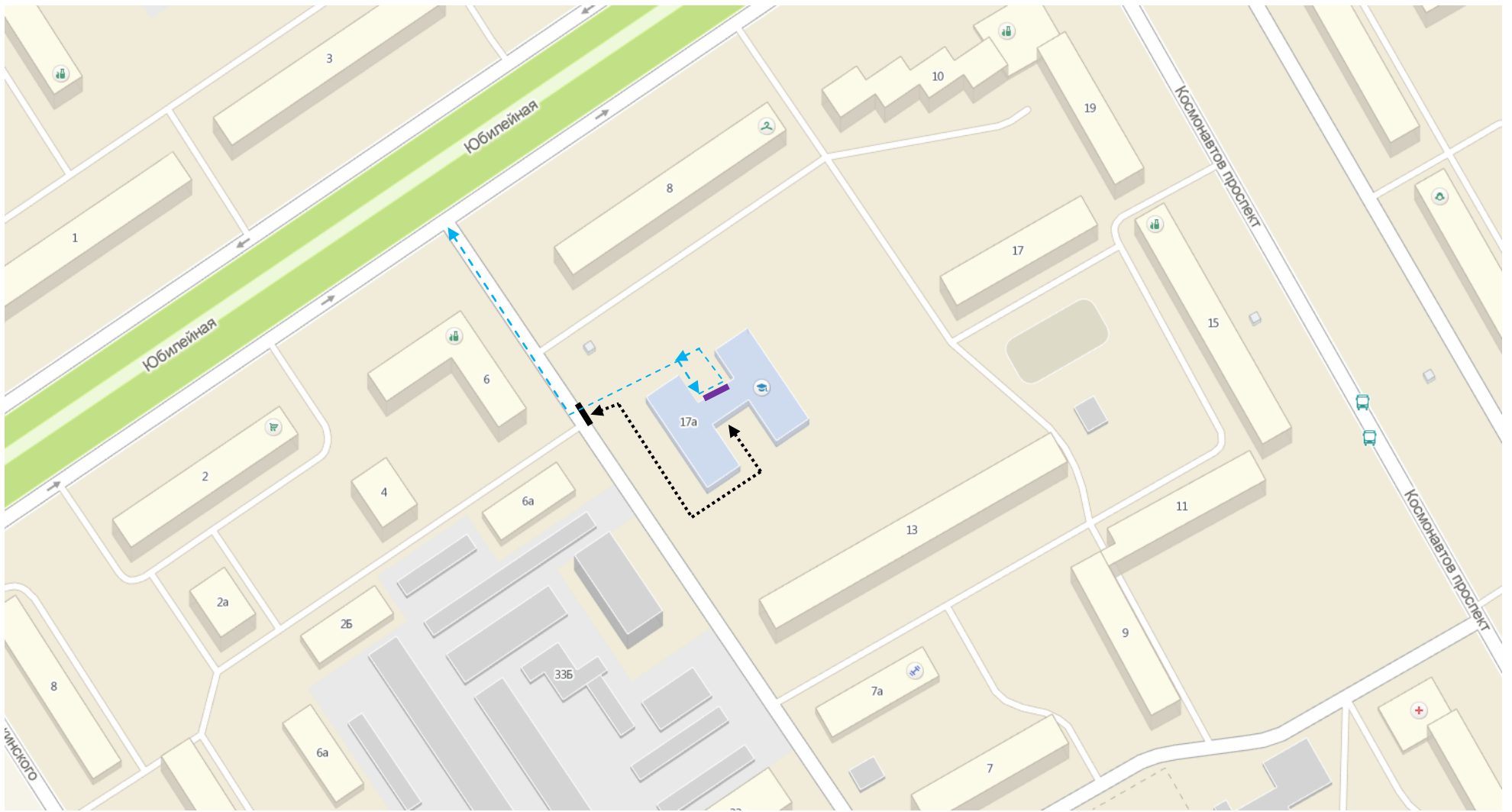
1. Район расположения образовательного учреждения, пути движения транспортных средств и детей (обучающихся, воспитанников)



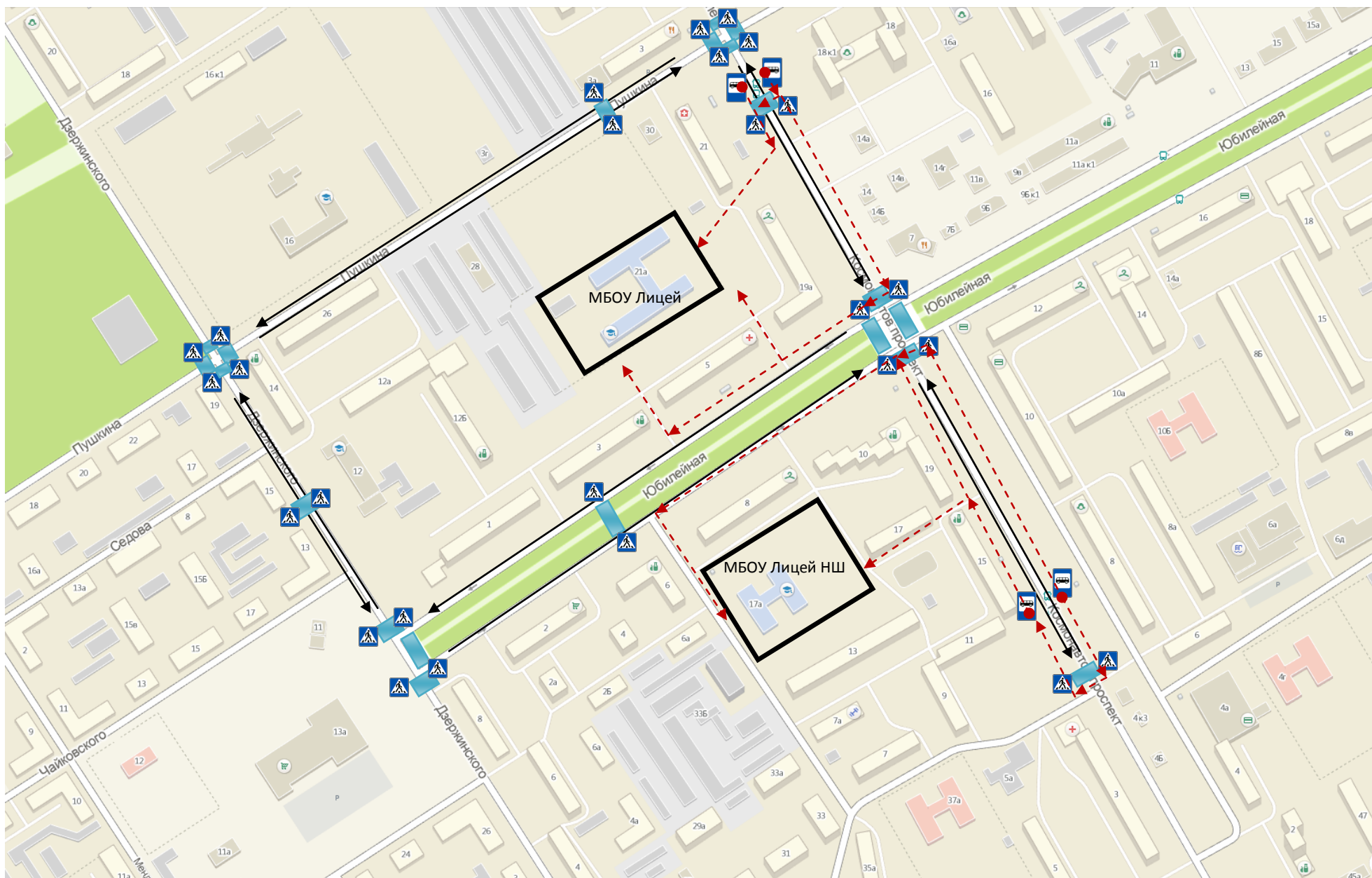
Организация дорожного движения в непосредственной близости от образовательного учреждения с размещением соответствующих технических средств организации дорожного движения, маршруты движения детей и расположение парковочных мест.









Маршруты движения организованных групп детей от образовательного учреждения к стадиону, парку или спортивно-оздоровительному комплексу.



- Пешеходный переход 
- Движение транспорта 
- Движение детей 
- Направление безопасного движения группы детей 
- Движение детей от общественного транспорта 
- Движение грузовых транспортных средств 
- Движение детей на территории школы 
- Ворота 
- Место погрузки/разгрузки 
- Опасные участки 